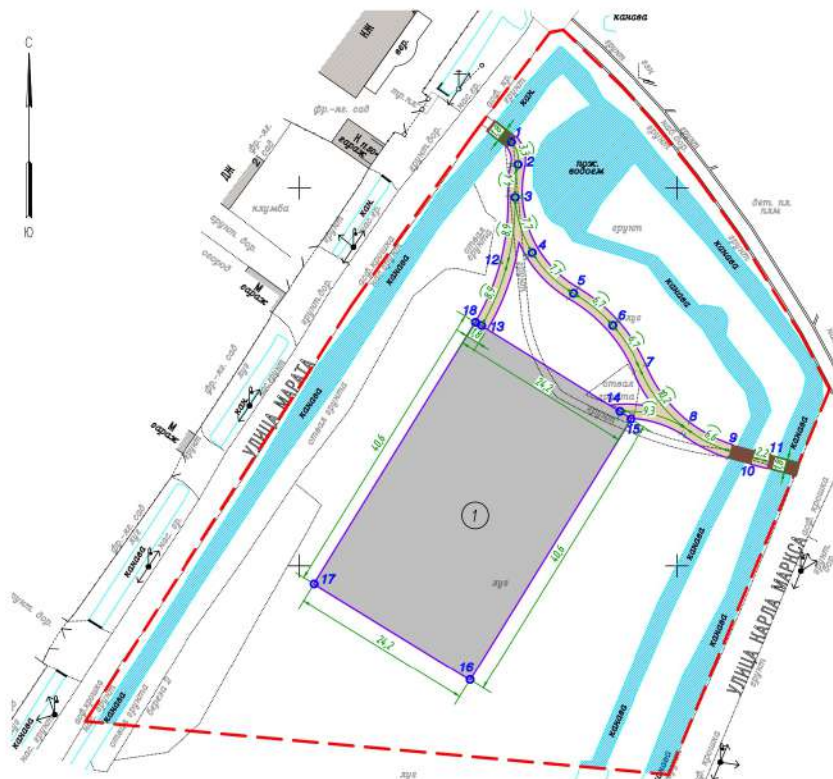
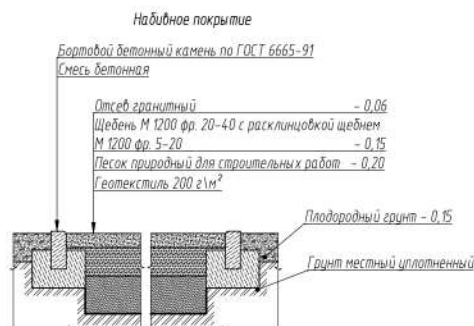
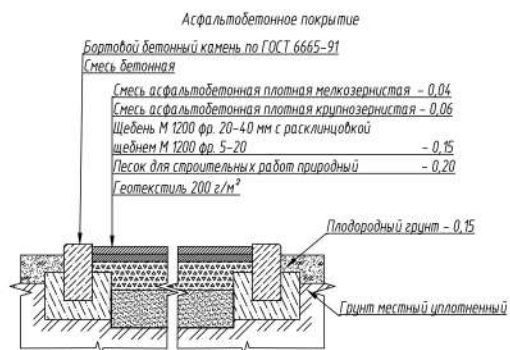


№	Координата "X"	Координата "Y"
1	79356,06	125078,03
2	79353,08	125078,89
3	79348,74	125078,51
4	79341,42	125080,77
5	79336,05	125086,22
6	79331,80	125091,41
7	79326,15	125095,03
8	79318,14	125101,22
9	79315,12	125107,09
10	79314,34	125109,99
11	79313,78	125112,14
12	79339,94	125077,48
13	79331,79	125074,07
14	79320,43	125092,37
15	79319,43	125093,84
16	79284,89	125072,55
17	79297,60	125051,94
18	79332,20	125073,27



Экспликация
1 Спортивная площадка

- Условные обозначения
- Граница проектирования
 - ▨ Здания и строения
 - ▨ Набивное покрытие проектируемое
 - ▨ Асфальтобетонное покрытие проектируемое
 - ▨ Мост проектируемый
 - ▨ Канавы существующая
 - Координатная точка привязки
 - Боротовой камень проектируемый БР 100.20.8



						21-ПСД-05/04-7			
						г.Санкт-Петербург, пос. Петро-Славянка, ул. Марата, д. 2, лит. А, в. 4, лит. А, ул. Карла Маркса, д. 4, лит. А			
Изм.	Колуч	Лист	№ док.	Подп.	Дата	Проект благоустройства элементов благоустройства	Студия	Лист	Листов
Разработал	Чебанек						п	11	
Проверил	Грицай					Разбивочный план М 1500			
Н. контр.	Гурьева								